

**ПРОЕКТНАЯ ОРГАНИЗАЦИЯ:**



**Общество с ограниченной ответственностью  
«Научно-Технический центр  
«Дорожные Технологии»**

Директор  
ООО «НТЦ «Дорожные Технологии»  
\_\_\_\_\_/ В.С. Попов /

**УТВЕРЖДАЮ:**

Глава Новониколаевского сельсовета  
Купинского района Новосибирской  
области

\_\_\_\_\_/ \_\_\_\_\_ /  
м.п.

«\_\_» \_\_\_\_\_ 2021 г.

Владелец АД: Администрация Новониколаевского сельсовета  
Организации согласующие ПОДД: ГКУ НСО ТУАД

\_\_\_\_\_  
\_\_\_\_\_  
\_\_\_\_\_

# **ПРОЕКТ ОРГАНИЗАЦИИ ДОРОЖНОГО ДВИЖЕНИЯ НА АВТОМОБИЛЬНЫЕ ДОРОГИ**

**НОВНИКОЛАЕВСКОГО СЕЛЬСОВЕТА КУПИНСКОГО РАЙОНА НОВОСИБИРСКОЙ ОБЛАСТИ**

**Том - 2, Томов - 2**

**Экземпляр - 1**

Барнаул – 2021

ЛИСТ СОГЛАСОВАНИЯ

ПОДД Новониколаевского сельсовета Купинского района Новосибирской области












Наименование организации	Должность	Согласовано /не согласовано, заключение	Дата заполнения, ропись, печать	Расшифровка рописи

Содержание

Лист согласования.....	2
Содержание.....	3
Условные обозначения.....	4
Графические материалы, ведомости.....	5

Список дорог:

1	д. Новониколаевка
1.1	деревня Новониколаевка
1.2	ул. Новая
1.3	ул. Северная
1.4	ул. Центральная
1.5	ул. Южная
2	д. Искра
2.1	ул. Искровская
3	д. Басково
3.1	ул. Рабочая
3.2	ул. Школьная
3.3	ул. Лесная
4	Новорозино
4.1	ул. Набережная
4.2	ул. Чановская

	2.4 - Существующий дорожный знак	<b>Условные обозначения</b>		Проектируемое освещение
	2.4 - Номер знака по ГОСТ Р 52290-2004			Существующее освещение
	7 - Месторасположение знака			Проектируемое пешеходное ограждение
	2.4 - Проектируемый дорожный знак			Существующее пешеходное ограждение
	Дорожная разметка по ГОСТ Р 51256-2018			Покрытие проезжей част: асфальтобетон, цементобетон
	Транспортный светофор типа Т.1			Покрытие проезжей части: грунт
	Транспортный светофор типа Т.5			Покрытие проезжей части: гравий, щебень
	Транспортный светофор типа Т.7			Покрытие проезжей части: песчано-гравийная смесь
	Пешеходный светофор типа П.1			ИДН монолитной конструкции
	Автобусная остановка			ИДН сборно-разборной конструкции
	Мостовое сооружение			
	Проектируемый тротуар			

**ПРОЕКТНАЯ ОРГАНИЗАЦИЯ:**



**Общество с ограниченной ответственностью  
«Научно-Технический центр  
«Дорожные Технологии»**

**ПРОЕКТ ОРГАНИЗАЦИИ ДОРОЖНОГО ДВИЖЕНИЯ  
ДЕРЕВНЯ НОВНИКОЛАЕВКА**

**КМ 0+000 - КМ 0+700**

**д. Новониколаевка Новониколаевского с-с Купинского р-на  
Новосибирской области**

**ПРОЕКТНАЯ ОРГАНИЗАЦИЯ:**



**Общество с ограниченной ответственностью  
«Научно-Технический центр  
«Дорожные Технологии»**

**ПРОЕКТ ОРГАНИЗАЦИИ ДОРОЖНОГО ДВИЖЕНИЯ  
ул. Новая**

**км 0+000 - км 0+175**

**д. Новониколаевка Новониколаевского с-с Купинского р-на  
Новосибирской области**

**ПРОЕКТНАЯ ОРГАНИЗАЦИЯ:**



**Общество с ограниченной ответственностью  
«Научно-Технический центр  
«Дорожные Технологии»**

**ПРОЕКТ ОРГАНИЗАЦИИ ДОРОЖНОГО ДВИЖЕНИЯ**

**УЛ. СЕВЕРНАЯ**

**КМ 0+000 - КМ 1+416**

**Д. НОВНИКОЛАЕВКА НОВНИКОЛАЕВСКОГО С-С КУПИНСКОГО Р-НА**

**НОВОСИБИРСКОЙ ОБЛАСТИ**

**ПРОЕКТНАЯ ОРГАНИЗАЦИЯ:**



**Общество с ограниченной ответственностью  
«Научно-Технический центр  
«Дорожные Технологии»**

**ПРОЕКТ ОРГАНИЗАЦИИ ДОРОЖНОГО ДВИЖЕНИЯ**

**ул. ЦЕНТРАЛЬНАЯ**

**км 0+000 - км 0+295**

**д. Новониколаевка Новониколаевского с-с Купинского р-на**

**Новосибирской области**



**ПРОЕКТНАЯ ОРГАНИЗАЦИЯ:**



**Общество с ограниченной ответственностью  
«Научно-Технический центр  
«Дорожные Технологии»**

**ПРОЕКТ ОРГАНИЗАЦИИ ДОРОЖНОГО ДВИЖЕНИЯ  
ул. ЮЖНАЯ**

**км 0+000 - км 1+562; км 0+000 - км 0+185;**

**д. Новониколаевка Новониколаевского с-с Купинского р-на  
Новосибирской области**

**ПРОЕКТНАЯ ОРГАНИЗАЦИЯ:**



**Общество с ограниченной ответственностью  
«Научно-Технический центр  
«Дорожные Технологии»**

**ПРОЕКТ ОРГАНИЗАЦИИ ДОРОЖНОГО ДВИЖЕНИЯ**

**ул. ИСКРОВСКАЯ**

**км 0+000 - км 1+062**

**д. ИСКРА НОВНИКОЛАЕВСКОГО С-С КУПИНСКОГО Р-НА**

**НОВОСИБИРСКОЙ ОБЛАСТИ**

**ПРОЕКТНАЯ ОРГАНИЗАЦИЯ:**



**Общество с ограниченной ответственностью  
«Научно-Технический центр  
«Дорожные Технологии»**

**ПРОЕКТ ОРГАНИЗАЦИИ ДОРОЖНОГО ДВИЖЕНИЯ**

**УЛ. РАБОЧАЯ**

**КМ 0+000 - КМ 0+698**

**С. БАСКОВО НОВНИКОЛАЕВСКОГО С-С КУПИНСКОГО Р-НА**

**НОВОСИБИРСКОЙ ОБЛАСТИ**

**ПРОЕКТНАЯ ОРГАНИЗАЦИЯ:**



**Общество с ограниченной ответственностью  
«Научно-Технический центр  
«Дорожные Технологии»**

**ПРОЕКТ ОРГАНИЗАЦИИ ДОРОЖНОГО ДВИЖЕНИЯ**

**ул. ШКОЛЬНАЯ**

**км 0+000 - км 0+595**

**с. БАСКОВО НОВНИКОЛАЕВСКОГО С-С КУПИНСКОГО Р-НА**

**НОВОСИБИРСКОЙ ОБЛАСТИ**

**ПРОЕКТНАЯ ОРГАНИЗАЦИЯ:**



**Общество с ограниченной ответственностью  
«Научно-Технический центр  
«Дорожные Технологии»**

**ПРОЕКТ ОРГАНИЗАЦИИ ДОРОЖНОГО ДВИЖЕНИЯ**

**ул. ЛЕСНАЯ**

**км 0+000 - км 0+180**

**с. БАСКОВО НОВНИКОЛАЕВСКОГО С-С КУПИНСКОГО Р-НА**

**НОВОСИБИРСКОЙ ОБЛАСТИ**

**ПРОЕКТНАЯ ОРГАНИЗАЦИЯ:**



**Общество с ограниченной ответственностью  
«Научно-Технический центр  
«Дорожные Технологии»**

**ПРОЕКТ ОРГАНИЗАЦИИ ДОРОЖНОГО ДВИЖЕНИЯ**

**УЛ. НАБЕРЕЖНАЯ**

**КМ 0+000 - КМ 0+535**

**НОВОРОЗИНО НОВНИКОЛАЕВСКОГО С-С КУПИНСКОГО Р-НА**

**НОВОСИБИРСКОЙ ОБЛАСТИ**

**ПРОЕКТНАЯ ОРГАНИЗАЦИЯ:**



**Общество с ограниченной ответственностью  
«Научно-Технический центр  
«Дорожные Технологии»**

**ПРОЕКТ ОРГАНИЗАЦИИ ДОРОЖНОГО ДВИЖЕНИЯ**

**УЛ. ЧАНОВСКАЯ**

**КМ 0+000 - КМ 0+948**

**НОВОРОЗИНО НОВНИКОЛАЕВСКОГО С-С КУПИНСКОГО Р-НА**

**НОВОСИБИРСКОЙ ОБЛАСТИ**